

## Hotel Zum Senner Zillertal - Adults only -Schlitters/Zillertal/Tyrol

Schlitters 58b, 6262 Schlitters

- ↑ 1. Auf Schlitters nach Südwesten Richtung Zillertal Str./B169 starten 7 Sek. (47 m)

**B171 und B316 bis Stanzertaler Landesstraße folgen**

- ↗ 2. Rechts abbiegen auf Zillertal Str./B169 2 Std. 35 Min. (129 km)
- ⤴ 3. Die Auffahrt B171 nach Schwaz/Jenbach/Wörgl/Strass.i.Z. nehmen 3,1 km
- ⤵ 4. Links abbiegen auf Tiroler Str./B171 140 m  
[i](#) Weiter auf B171
- 📍 5. Im Kreisverkehr erste Ausfahrt (Hermine Berghofer-Straße/B171) nehmen 8,9 km  
[i](#) Weiter auf B171
- 📍 6. Im Kreisverkehr zweite Ausfahrt (Münchner Str./B171) nehmen 800 m  
[i](#) Weiter auf B171
- 📍 7. Im Kreisverkehr erste Ausfahrt (Innsbrucker Str./B171) nehmen 1,7 km  
[i](#) Weiter auf B171
- 📍 8. Im Kreisverkehr dritte Ausfahrt (Innsbrucker Str./B171) nehmen 18,6 km  
[i](#) Weiter auf B171
- ⤵ 9. Links halten und weiter auf Haller Str./B171 3,8 km
- ↑ 10. Weiter geradeaus auf Haller Str./B171 2,5 km
- ↑ 11. Geradeaus auf Haller Str. 12 m
- ↑ 12. Weiter auf Hoher Weg 53 m
- ↑ 13. Weiter auf Innstraße 500 m
- ↑ 14. Weiter auf Mariahilfstraße 1,3 km
- ↑ 15. Weiter auf Höttinger Au/Mariahilfpark 220 m  
[i](#) Weiter auf Höttinger Au
- ↑ 16. Weiter auf Kranebitter Allee/B171 1,4 km  
[i](#) Weiter auf B171
- 📍 17. Im Kreisverkehr zweite Ausfahrt (Anton-Auer-Straße/B171) nehmen 24,2 km
- 📍 18. Im Kreisverkehr geradeaus nach B171 fahren 550 m
- 130 m

- 19. Leicht links abbiegen auf Tiroler Str./B171 800 m

---

- 20. Im Kreisverkehr zweite Ausfahrt nehmen, um auf Tiroler Str./B171 zu bleiben  
[i Weiter auf B171](#) 18,2 km

---

- 21. Im Kreisverkehr zweite Ausfahrt (Tiroler Str./B171) nehmen 8,3 km

---

- 22. Leicht rechts abbiegen, um auf Tiroler Str./B171 zu bleiben 2,1 km

---

- 23. Im Kreisverkehr vierte Ausfahrt nehmen, um auf Tiroler Str./B171 zu bleiben 4,6 km

---

- 24. Im Kreisverkehr erste Ausfahrt nehmen, um auf Tiroler Str./B171 zu bleiben  
[i Weiter auf B171](#) 14,2 km

---

- 25. Im Kreisverkehr erste Ausfahrt (Tiroler Str./B171) nehmen 130 m

---

- 26. Im Kreisverkehr erste Ausfahrt (Innstraße/B171) nehmen  
[i Weiter auf B171](#) 450 m

---

- 27. Im Kreisverkehr erste Ausfahrt (Bruggfeldstraße/B171) nehmen  
[i Weiter auf B171](#) 5,2 km

---

- 28. Im Kreisverkehr zweite Ausfahrt (Arlberg Ersatzstraße/B316) nehmen  
[i Weiter auf B316](#) 7,7 km

#### Stanzertaler Landesstraße bis Sankt Anton am Arlberg folgen

- 9 Min. (9,3 km)

---

- 29. Geradeaus auf Stanzertaler Landesstraße 600 m

---

- 30. Weiter auf Lache 550 m

---

- 31. Weiter auf Dorf 350 m

---

- 32. Weiter auf Stanzertaler Landesstraße 4,9 km

---

- 33. Weiter auf Garnen 850 m

---

- 34. Weiter auf Dorf 140 m

---

- 35. Weiter auf Stanzertaler Landesstraße 2,0 km

---

- 36. Weiter auf Arlbergstraße/B197  
[i Weiter auf B197](#)  
[i Das Ziel befindet sich auf der rechten Seite.](#) 14 Min. (11,0 km)

2 Std. 58 Min. (150 km)

## Arlberg

6580 St. Anton am Arlberg

#### B197 bis Grosstobel-Galerie in Vorarlberg nehmen

12 Min. (9,9 km)

- ↑ 37. Auf St. Christoph/B197 nach Norden starten  
[i Weiter auf B197](#)  
3,1 km
- ↗ 38. Leicht rechts abbiegen auf Lechtal Str./B198  
750 m
- ↶ 39. Links abbiegen auf Arlbergstraße/B197  
[i Weiter auf B197](#)  
6,0 km

#### Klösterle, Arlbergstraße, Dalaas, Arlbergstraße und Klostertalerstraße bis Montafonerstraße/B190 in Bludenz nehmen

30 Min. (22,9 km)

- ↗ 40. Rechts abbiegen auf Grosstobel-Galerie (Schilder nach S16)  
900 m
- ↑ 41. Weiter auf Klösterle  
2,6 km
- ↑ 42. Weiter auf Danöfen  
900 m
- ↑ 43. Weiter auf Arlbergstraße  
3,2 km
- ↑ 44. Weiter auf Dalaas/Klostertalerstr.  
[i Weiter auf Dalaas](#)  
2,6 km
- ↑ 45. Weiter auf L97  
850 m
- ↑ 46. Weiter auf Arlbergstraße  
3,6 km
- ↗ 47. Nach rechts abbiegen, um auf Arlbergstraße zu bleiben  
50 m
- ↶ 48. Links abbiegen auf Anschlussstelle Braz Ost  
48 m
- ↶ 49. An der 1. Querstraße links abbiegen auf Arlbergstraße  
2,5 km
- ↑ 50. Weiter auf Klostertalerstraße  
2,9 km
- ↑ 51. Weiter auf Oberbings  
750 m
- ↑ 52. Weiter auf Klostertalerstraße/Unterbings  
[i Weiter auf Klostertalerstraße](#)  
1,9 km

#### Bis B188 in Schruns fahren

14 Min. (11,5 km)

- ↶ 53. Links abbiegen auf Montafonerstraße/B190  
800 m
- ↑ 54. Weiter auf B188  
10,6 km

56 Min. (44,2 km)

#### Montafoner Str.

6780 Schruns

- ↑ 55. Auf Montafoner Str./B188 nach Südosten Richtung Auweg starten  
[i Weiter auf B188](#)  
⚠ Teilweise gebührenpflichtige Straße  
⚠ Teile dieser Straße können zeitweise gesperrt sein.

---
- ➔ 56. Rechts abbiegen auf Silvretta Str./B188  
[i Weiter auf B188](#)  
⚠ Teilweise gebührenpflichtige Straße  
⚠ Teile dieser Straße können zeitweise gesperrt sein.

---
- 📍 57. Im Kreisverkehr zweite Ausfahrt (Silvretta Str./B188) nehmen

---
- ↩ 58. Scharf links

---

1 Std. 6 Min. (51,8 km)

## Ischgl

6561

### Brandweg bis Silvretta Str./B188 nehmen

- ↑ 59. Nach Südwesten Richtung Brandweg starten

---
- ↑ 60. Geradeaus auf Brandweg

---

### Silvretta Str. und B171 bis Schlitters in Schlitters folgen

- 📍 61. Im Kreisverkehr vierte Ausfahrt (Silvretta Str./B188) nehmen  
[i Weiter auf Silvretta Str.](#)

---
- ➔ 62. Rechts abbiegen auf Dorf/B171  
[i Weiter auf B171](#)

---
- 📍 63. Im Kreisverkehr zweite Ausfahrt (Tiroler Str./B171) nehmen

---
- 📍 64. Im Kreisverkehr vierte Ausfahrt (Jubiläumstraße/B171) nehmen  
[i Weiter auf B171](#)

---
- 📍 65. Im Kreisverkehr dritte Ausfahrt (Tiroler Str./B171) nehmen



---
- 📍 66. Im Kreisverkehr erste Ausfahrt nehmen, um auf Tiroler Str./B171 zu bleiben  
[i Den Kreisverkehr passieren](#)


---
- 📍 67. Im Kreisverkehr vierte Ausfahrt nehmen, um auf Tiroler Str./B171 zu bleiben  
[i Weiter auf B171](#)


---
- 📍 68. Im Kreisverkehr zweite Ausfahrt (Tiroler Str./B171) nehmen  
[i Weiter auf B171](#)


---
- 📍 69. Im Kreisverkehr erste Ausfahrt (Tiroler Str./B171) nehmen  
[i Weiter auf B171](#)


---


-  70. Im Kreisverkehr geradeaus nach Anton-Auer-Straße/B171/B189 fahren  
 Weiter auf B171  



---
-  71. Leicht links abbiegen auf Höttinger Au  



---
-  72. Weiter auf Mariahilfstraße  



---
-  73. Weiter auf Innstraße  


---
-  74. Weiter auf Hoher Weg  



---
-  75. Hoher Weg verläuft leicht nach rechts und wird zu Haller Str./Tiroler Str.  

---
-  76. Einen beliebigen Fahrstreifen benutzen, um halb links auf Haller Str./B171 abzubiegen  
 Weiter auf B171  

---
-  77. Im Kreisverkehr zweite Ausfahrt (Münchner Str./B171) nehmen  
 Weiter auf B171  

---
-  78. Im Kreisverkehr zweite Ausfahrt (Hermine Berghofer-Straße/B171) nehmen  
 Weiter auf B171  

---
-  79. Rechts abbiegen auf Zillertal Str./B169  

---
-  80. Links abbiegen auf Schlitters  
 Das Ziel befindet sich auf der rechten Seite.  

---

2 Std. 51 Min. (145 km)

## Hotel Zum Senner Zillertal - Adults only -Schlitters/Zillertal/Tyrol

Schlitters 58b, 6262 Schlitters

Die Route dient nur zu Planungszwecken. Es ist möglich, dass die Verkehrsverhältnisse aufgrund von Baustellen, Verkehr, Wetter oder anderen Ereignissen von den in der Karte dargestellten Suchergebnissen abweichen. Du solltest daher deine Route entsprechend planen. Du musst alle Zeichen oder Hinweise bezüglich deiner Route beachten.