

## Hotel Zum Senner Zillertal - Adults only -Schlitters/Zillertal/Tyrol

Schlitters 58b, 6262 Schlitters

- ↑ 1. Auf Schlitters nach Südwesten Richtung Zillertal Str./B169 starten 7 Sek. (47 m)

### Zillertal Str./B169 bis Schlitters folgen, Zillertal Str./B169 verlassen

2 Min. (1,1 km)

- 2. Rechts abbiegen auf Zillertal Str./B169 1,0 km
- 3. Ausfahrt auf Schlitters 80 m

### Schlitters folgen, Astholz bis Tiroler Str./B171 nehmen

2 Min. (1,6 km)

- ⤴ 4. Auf Schlitters fahren 400 m
- ↑ 5. Weiter auf Astholz 850 m
- ↑ 6. Weiter auf Oberdorf/Strass 190 m  
[i Weiter auf Oberdorf](#)
- ↑ 7. Weiter auf Siedlung 120 m
- ⦿ 8. Im Kreisverkehr erste Ausfahrt (Tiroler Str./B171) nehmen 4 Min. (4,5 km)
- 9. Rechts abbiegen auf Matzen 23 Sek. (86 m)

9 Min. (7,3 km)

## Matzen

6235 Reith im Alpbachtal

- ↑ 10. Auf Matzen nach Nordwesten Richtung Tiroler Str./B171 starten 14 Sek. (86 m)

### B171 folgen, Kramsacher Landesstraße und Seebühel bis Seen Str. in Kramsach nehmen

11 Min. (6,9 km)

- 11. Rechts abbiegen auf Tiroler Str./B171 1,5 km  
[i Weiter auf B171](#)
- ⦿ 12. Im Kreisverkehr zweite Ausfahrt (Innsbrucker Str./B171) nehmen 1,3 km
- ⦿ 13. Im Kreisverkehr zweite Ausfahrt (Kramsacher Landesstraße) nehmen 950 m
- ⦿ 14. Im Kreisverkehr erste Ausfahrt (Winkl) nehmen 58 m

- ↩ 15. Links abbiegen auf Ländbühel 450 m

---

- ↑ 16. Ländbühel verläuft leicht nach links und wird zu Länd 270 m

---

- ➡ 17. Rechts abbiegen auf Unterinntal Landesstraße 190 m

---

- ➡ 18. Rechts abbiegen auf Achenrain 160 m

---

- ↩ 19. Nach links abbiegen, um auf Achenrain zu bleiben 260 m

---

- ⤴ 20. Auf Seebühel fahren 1,2 km

---

- ↑ 21. Weiter auf Seen Str. 600 m

11 Min. (6,9 km)

## Reintalersee

6233 Kramsach

- ↑ 22. Auf Seen Str. nach Nordosten Richtung Moosen starten 1,3 km

---

- ↑ 23. Weiter auf Moosen 1,3 km

---

- ↑ 24. Weiter auf Haus 2,7 km

---

- ↑ 25. Weiter auf Breitenbach am Inn 500 m

---

- ↑ 26. Weiter auf Ausserdorf 900 m

---

- 📍 27. Im Kreisverkehr geradeaus nach Dorf fahren 250 m  
i Das Ziel befindet sich auf der rechten Seite.

8 Min. (7,0 km)

## Gemeindeamt Breitenbach am Inn

Dorf 94, 6252 Breitenbach am Inn

### Von Tiroler Str./B171 A12 nehmen

- ↑ 28. Auf Dorf nach Süden starten 10 Min. (7,1 km)

---

- 📍 29. Im Kreisverkehr dritte Ausfahrt (Breitenbach Landesstraße) nehmen 220 m

---

- ↑ 30. Weiter auf Dr. Hans-Bachmann-Straße 650 m

---

- 📍 31. Im Kreisverkehr erste Ausfahrt nehmen, um auf Dr. Hans-Bachmann-Straße zu bleiben 220 m

---


- ↑ 32. Weiter auf Biochemiestraße 500 m

---


- ↑ 32. Weiter auf Biochemiestraße 550 m

---

- ↩ 33. Links abbiegen auf Tiroler Str./B171 3,9 km




-  34. Im Kreisverkehr zweite Ausfahrt nehmen 650 m

---



-  35. Im Kreisverkehr zweite Ausfahrt A12 Richtung Salzburg/München nehmen 450 m

### A12 bis Kiefersfelden, Deutschland folgen, auf A93 Ausfahrt 60-Kiefersfelden nehmen




16 Min. (22,7 km)

-  36. Auf A12 fahren 19,2 km
  -  Gebührenpflichtige Straße
  -  Du bist bald in Deutschland.


---

-  37. Weiter auf A93 1,8 km
  -  Gebührenpflichtige Straße

---

-  38. Bei Ausfahrt 60-Kiefersfelden Richtung Kiefersfelden fahren 1,7 km
  -  Teilweise gebührenpflichtige Straße
  -  Den Kreisverkehr passieren


---

-  39. Links abbiegen auf Rosenheimer Str. 27 Sek. (250 m)


27 Min. (30,1 km)

### Kiefersfelden


83088, Deutschland

-  40. Auf Rosenheimer Str. nach Norden Richtung Kiefernühlstraße starten 3,0 km


---

-  41. Rosenheimer Str. verläuft leicht nach links und wird zu Kufsteiner Str. 350 m


---

-  42. Weiter auf Am Burgtor 57 m


---

-  43. Weiter auf Kufsteiner Str. 500 m

---

-  44. Kufsteiner Str. verläuft leicht nach rechts und wird zu Rosenheimer Str. 1,7 km


---

-  45. Links abbiegen auf Tatzelwurmstraße 7,8 km


19 Min. (13,3 km)

### Tatzlwurm-Wasserfälle


Tatzelwurmstraße 1, 83080 Oberaudorf, Deutschland

-  46. Auf Tatzelwurmstraße nach Norden Richtung B307 starten 450 m


---

-  47. Links abbiegen auf B307 29,3 km

---

-  48. Links abbiegen auf Schlierseer Str. 450 m

---

-  49. Weiter auf Miesbacher Str. 240 m

- ↩ 50. Links abbiegen auf Tegernseer Str. (Schilder nach Tegernsee/Gmund) 5,6 km

---

- ↑ 51. Weiter auf Schlierseer Str. 2,4 km

---

- 🔄 52. Im Kreisverkehr zweite Ausfahrt (Tegernseer Str./B307) nehmen  
[ℹ Weiter auf B307](#) 2,6 km

47 Min. (41,1 km)

## Tegernsee

Deutschland

- ↑ 53. Auf Südliche Hauptstraße/B307 nach Südosten starten  
[ℹ Weiter auf B307](#)  
[⚠ Du bist bald in Österreich.](#) 23,3 km

---

- ↑ 54. Weiter auf Achenwald/B181  
[ℹ Das Ziel befindet sich auf der linken Seite.](#) 1,3 km

29 Min. (24,6 km)

## Achenpass

6215

- ↑ 55. Auf Achenwald/B181 nach Süden Richtung B307 starten  
[ℹ Weiter auf B181](#) 31,4 km

---

- 🔄 56. Im Kreisverkehr zweite Ausfahrt (Achensee Str./B181) nehmen 900 m

---

- ↑ 57. Weiter auf Zillertal Str./B169 3,1 km

---

- ↩ 58. Links abbiegen auf Schlitters  
[ℹ Das Ziel befindet sich auf der rechten Seite.](#) 54 m

35 Min. (35,5 km)

## Hotel Zum Senner Zillertal - Adults only -Schlitters/Zillertal/Tyrol

Schlitters 58b, 6262 Schlitters

Die Route dient nur zu Planungszwecken. Es ist möglich, dass die Verkehrsverhältnisse aufgrund von Baustellen, Verkehr, Wetter oder anderen Ereignissen von den in der Karte dargestellten Suchergebnissen abweichen. Du solltest daher deine Route entsprechend planen. Du musst alle Zeichen oder Hinweise bezüglich deiner Route beachten.